

Samedi + Dimanche 15+16 janvier 2022: WE ski de rando.

Nous sommes huit, en 2 voitures: Martine, Bernard, Sylvie, Hervé, François, Fred, Sophie et Thierry. Nuitée à Merens, à l'auberge de Nabe: très bien ! (merci Martine!)

Samedi 15 janvier – Pic Fourcat en boucle depuis le col de Marmares (+700m)


Météo : beau fixe! Départ tardif du col de Marmares (10h30).

Itinéraire, en pointillés bleu à l'aller, et en pointillés rouge au retour. Au sommet pour 13h... Descente cool, avec finition à travers bois....



Données cartographiques : © IGN, FEDER, Région Occitanie, Préfecture





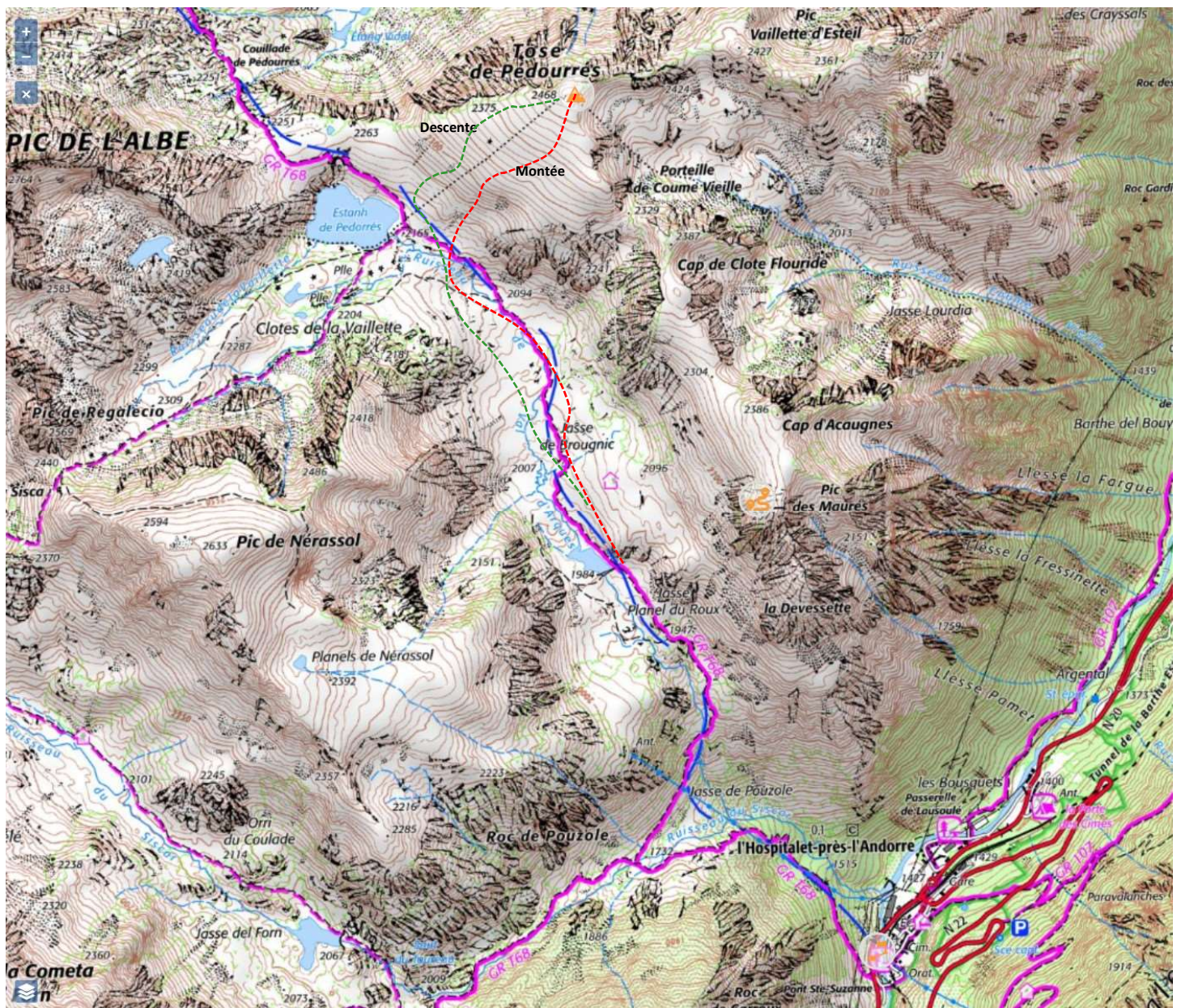
Sommet du pic Fourcat!!

Dimanche 16 janvier 2022: Tose de Pedourès, le topo.

Au fond du village, parking. Prendre le pont (en pierre) sainte Suzanne, redescendre à droite après le pont jusque sous le pont de la route nationale; puis remonter à gauche de suite après le pont pour trouver le GR de montée. Puis monter sous le roc Carroux. Passer sous la ligne électrique puis sous la conduite forcée à deux reprises (balisage GR). A 1730 m, traverser le ruisseau du Sisca et obliquer à droite pour traverser la pente (on passe à nouveau sous la conduite forcée). Franchir le ruisseau du Baldarquès sur un pont mégalithique et s'élever en direction du barrage du Baldarquès. Suivre alors le fond de vallée jusqu'au lac de Pédourès (2165 m). Du lac, monter direction NNW jusqu'à un large col d'où on oblique vers l'E jusqu'au sommet. Voir tracé sur la carte ci-dessous.

De l'hospitalet, du pont Ste Suzanne, traverser la route nationale, et possibilité de monter à ski (si neige!) sur le versant au dessus de la route (faire un lacet à Gauche sur le versant puis à droite, pour ensuite longer en traversée et rejoindre le bois à environ 1550m sur le GR.

Prochaine fois: on fait tout en train- Toulouse Hospitalet (montée à Pedourès), avec circuit de descente par Couillade de Pedoures et vers Merens (train retour Merens-Toulouse).... Comme ça on baisse notre IC (impact carbone), et pas de bouchons (45 minutes) pour rentrer...





Montée, avec quelques conversions depuis l'Hospitalet...




Une heure après arrivée dans le val du Sisca... ouverture du paysage
Et belle neige



Le tosse du Pedoures, qui nous attend, là , en arrière plan...



Descente splendide sur l'épaule Sud-Est , avec vue sur le lac de Pedoures



Finition, au bar de l'hospitalet: accueillant, pas cher... sans formalités....